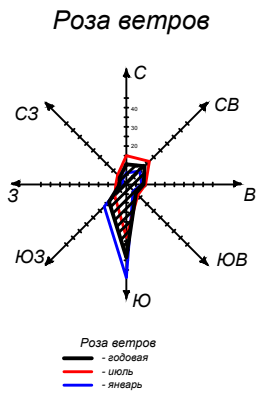


Фрагмент 5. Карта границ территориальных зон поселка Покровский Яр с отображением границ зон с особыми условиями использования территории



п. Покровский Яр

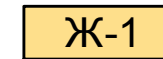
УСЛОВНЫЕ ОБОЗНАЧЕНИЯ:

Границы территорий



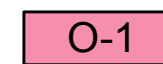
Границы населенных пунктов

Параметры функциональных зон в границах населенного пункта



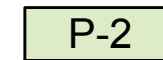
Жилые зоны

Ж-1 зона застройки индивидуальными жилыми домами



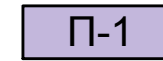
Общественные зоны

О-1 зона многофункционального общественного центра



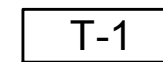
Рекреационные зоны

Р-2 зона природных ландшафтных территорий

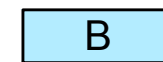


Производственные зоны

П-1 Зона сельскохозяйственных предприятий и производственных объектов



Т-1 Зона транспортной и инженерной инфраструктур




В Зона водных объектов

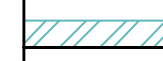
Санитарно-защитные и охранные зоны



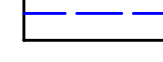
Граница санитарно-защитной зоны



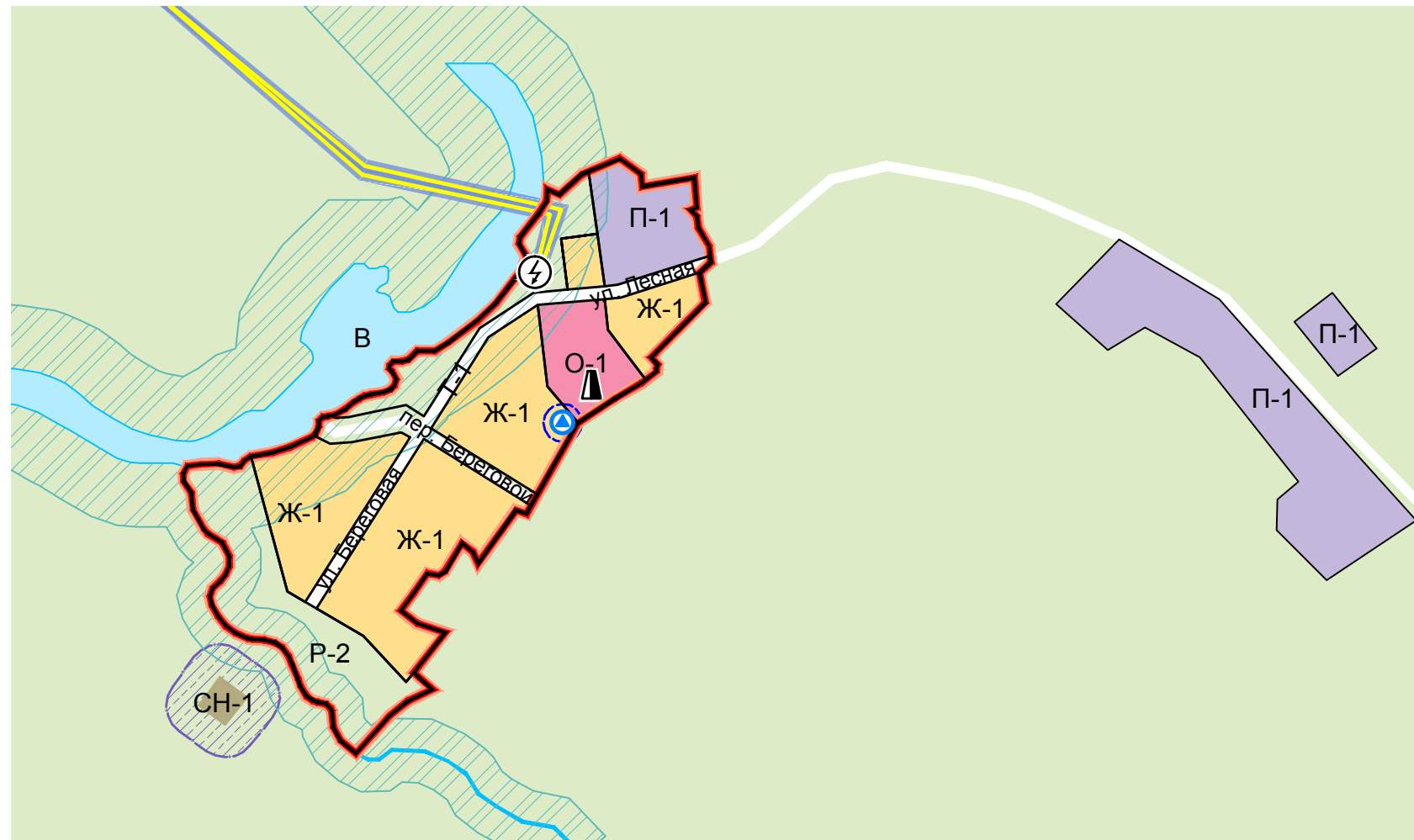
Территория санитарно-защитной зоны



Водоохранная зона



1-й пояс санитарной защиты источников водоснабжения



Объекты инженерной инфраструктуры



Линии электропередач 10кВ



Трансформаторная подстанция



Скважина



Котельная

						МК №0365300035311000011-0097555-01 от 14.12.2011 г			
						Томская область, Тегульдетский район, Тегульдетское сельское поселение			
Изм.	Кол.	Лист	№	Подпись	Дата	Правила землепользования и застройки Тегульдетского сельского поселения	Стадия	Лист	Листов
					2012г		ПЗЗ	7	
Директор	Попов					Фрагмент 5. Карта границ территориальных зон поселка Покровский Яр с отображением границ зон с особыми условиями использования территории М 1:10 000	ООО "Научно-Проектный Центр Инженерно-Изыскательских Работ"		
Архитектор	Воробьева								
Архитектор	Мосолова								
Инженер	Федоров								
Инженер	Сас								