

## Фрагмент 6. Карта границ территориальных зон поселка Четь -Конторка с отображением границ зон с особыми условиями использования территории

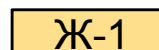
### УСЛОВНЫЕ ОБОЗНАЧЕНИЯ:

#### Границы территорий

 Границы населенных пунктов

#### Параметры функциональных зон в границах населенного пункта

##### **Жилые зоны**

 Ж-1 зона застройки индивидуальными жилыми домами

##### **Общественные зоны**

 О-1 зона многофункционального общественного центра

##### **Рекреационные зоны**


 Р-2 зона природных ландшафтных территорий

##### **Производственные зоны**

 К-1 зона коммунально -складских предприятий и объектов

 Т-1 зона транспортной и инженерной инфраструктур

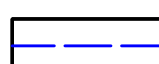
#### Объекты инженерной инфраструктуры

 Линии электропередач 10кВ

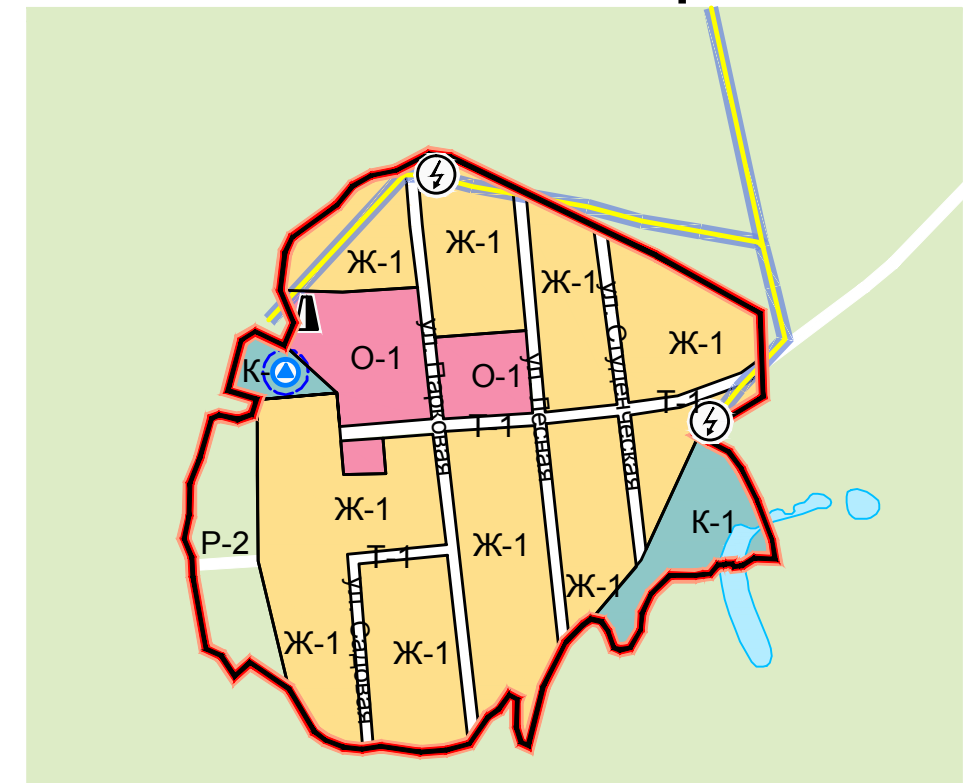
 Скважина




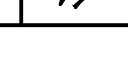
 Котельная

 Трансформаторная подстанция

 1-й пояс санитарной охраны источника водоснабжения

## п. Четь-Конторка



						МК №0365300035311000011-0097555-01 от 14.12.2011 г			
						Томская область, Тегульдетский район, Тегульдетское сельское поселение			
Изм.	Кол.	Лист	№	Подпись	Дата	Правила землепользования и застройки Тегульдетского сельского поселения	Стадия	Лист	Листов
					2012г		ПЗЗ	8	
Директор	Попов					Фрагмент 6. Карта границ территориальных зон поселка Четь -Конторка с отображением границ зон с особыми условиями использования территории М 1:10 000	ООО "Научно-Проектный Центр Инженерно-Изыскательских Работ"		
Архитектор	Воробьева								
Архитектор	Мосолова								
Инженер	Федоров								
Инженер	Сас								